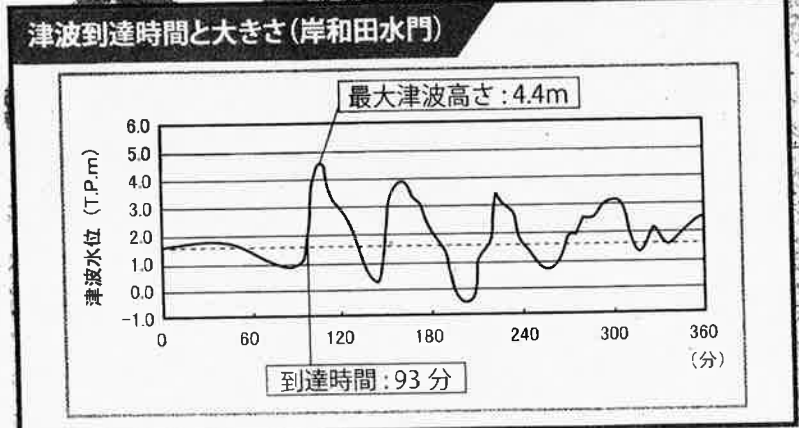

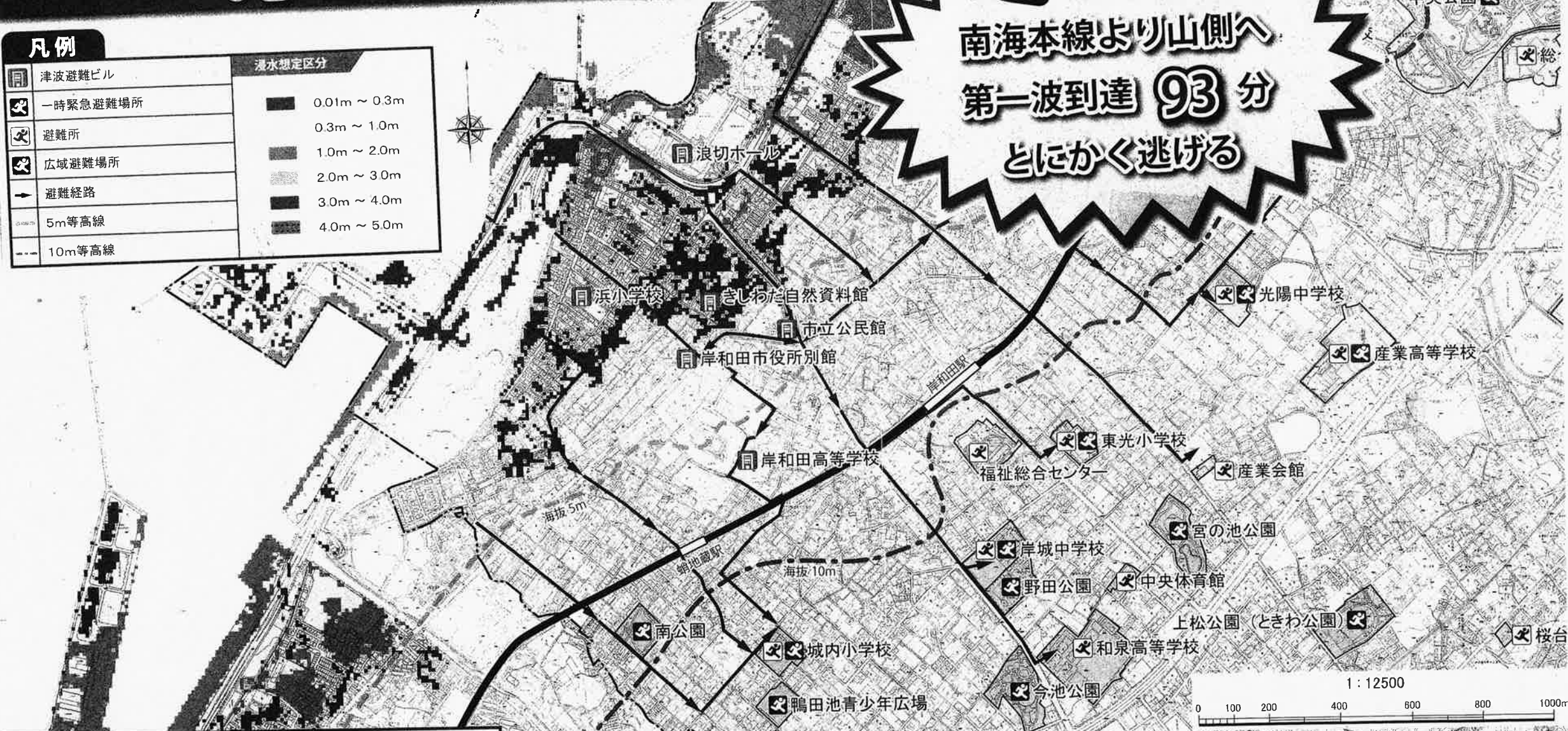


# 岸和田市 津波ハザードマップ

# 逃げろ!!

南海本線より山側へ  
第一波到達 93分  
とにかく逃げる

凡例	
	津波避難ビル
	一時緊急避難場所
	避難所
	広域避難場所
	避難経路
	5m等高線
	10m等高線
浸水想定区分	
	0.01m ~ 0.3m
	0.3m ~ 1.0m
	1.0m ~ 2.0m
	2.0m ~ 3.0m
	3.0m ~ 4.0m
	4.0m ~ 5.0m



大津波から逃げるために、南海本線よりも山側へ避難しましょう。山側へ避難できないときは、津波避難ビルに避難しましょう。

津波避難ビルに指定している建物については、次の標識を掲示しています。